













 Generalitat de Catalunya  
 Departament de Política Territorial  
 i Obres Públiques  
 Direcció General d'Urbanisme  
 Aprobat definitivament per la Comissió  
 Territorial d'Urbanisme de Girona en la  
 sessió de data 23 DES. 2005  
 La secretària  
  
 Sònia Bufaró i Serrat

Per fer constar que el present TEXT REFÒS  
 de modificació del Pla  
parcial de "la Creu"  
 aprovat pel Ple de la Corporació en sessió de  
 data 22 DES. 2005 s'ha redactat en  
 compliment de l'Acord de la Comissió  
 Territorial d'Urbanisme de Girona en sessió  
 de data 23 DES. 2004  
 Olot, 02 FEB 2006


 Ajuntament d'Olot La secretària,  



 Col·legi d'Arquitectes  
 de Catalunya  
**VISAT 2001402762** 10-11-2005 9  
 MODIFICACIÓ DE PROJECTE EXECUCIÓ (URBANITZACIÓ) 418602  
 URB. U OBRA C  
 Empià: Pel·ligon A La Creu-Avgda. San  
 Municipi: Olot  
 Arquitectes: JOAQUIM VAYREDA I CASADEVA  
 Clients: Joan Fabrega Badia

-  ZONA RESIDENCIAL SUBURBANA -1
  -  ZONA RESIDENCIAL AILLADA PLURIFAMILIAR -1
  -  ZONA RESIDENCIAL AILLADA PLURIFAMILIAR -2
  -  ZONA D'ESPAIS LLIBRES PÚBLICS
  -  ZONA PER A CENTRES DOCENTS
  -  ZONA PER EQUIPAMENTS ESPORTIUS
  -  ZONA DE SERVEIS PÚBLICS I SOCIALS
  -  ZONA DE SERVEIS TÈCNICS URBANS
  -  ZONA DE CONSERVACIÓ DE L'EDIFICACIÓ
  -  ZONA DE PROTECCIÓ DE VIAL
  -  A-10 IDENTIFICACIÓ DE L'ILLA
- AMBIT

Escala: A1 1:500  
 A3 1:1000  
 REF: 2003-27  
 Data: 25-10-2005

**PLA PARCIAL LA CREU - TEXT REFÒS**  
**OLOT**  
**PROPOSTA**  
 ZONIFICACIÓ **2.1**