

SISTEMES URBANÍSTICS

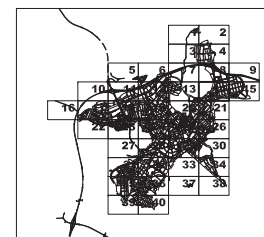
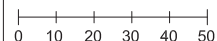
- 1 - XARXA HÍDRICA
- 2 - SISTEMA DE COMUNICACIONS VIÀRIES
- 3 - ESPAIS LLIBRES, ZONES VERDES
- 4 - EQUIPAMENTS
- 5 - INFRAESTRUCTURES DELS SERVEIS URBANÍSTICS

ZONES DE SÒL URBÀ

- 6 - ZONES DE REHABILITACIÓ DE L'ESTRUCTURA URBANA I EDIFICATÒRIA DEL CENTRE HISTÒRIC
- 7 - ZONES DE CONSERVACIÓ I D'IMPLEMENTACIÓ DE L'ESTRUCTURA URBANA EDIFICATÒRIA
- 8 - ZONES DE RENOVACIÓ DE L'ESTRUCTURA URBANA
- 9 - ZONA DE REFORMA URBANA
- 10 - ZONA D'EIXAMPLA URBÀ
- 11 - ZONA SUBURBANA
- 12 - ZONA D'EDIFICACIÓ AÏLLADA UNIFAMILIAR
- 13 - ZONA D'EDIFICACIÓ AÏLLADA PLURIFAMILIAR
- 14 - VOLUMETRIA CONSOLIDADA
- 15 - VERD PRIVAT
- 16 - ZONA D'INDÚSTRIA AÏLLADA
- 17 - ZONA D'INDÚSTRIA SEGONS ALINEACIONS
- 18 - ZONA D'ACTIVITATS ECONÒMIQUES TERCIÀRIES EN L'EDIFICACIÓ AÏLLADA
- 19 - ZONA D'ACTIVITATS ECONÒMIQUES TERCIÀRIES SEGONS ALINEACIONS


- - - Límit terme municipal
- - - Límit sòl urbà
- Límit sòl urbanitzable

Escala: 1/2000



PLA D'ORDENACIÓ URBANÍSTICA MUNICIPAL.
AJUNTAMENT D'OLOT. 2003 Text Refós

QUALIFICACIÓ DEL SÒL URBÀ. 2.14+2.21



ÀREA D'URBANISME
SECCIÓ PLANEJAMENT URBÀ

Redactora : Anna López i Alabert, arquitecta

REF.: 2017PG0013
DATA: Maig 2017

PROJECTE: MPOUM-46 MODIFICACIÓ PUNTUAL DEL POUM PER UN EQUIPAMENT SOCIO-SANITARI AL BARRI DE SANT MIQUEL

PLÀNOL: QUALIFICACIÓ DEL SÒL

ESCALA: 1/2000
N. PLÀNOL: 2