

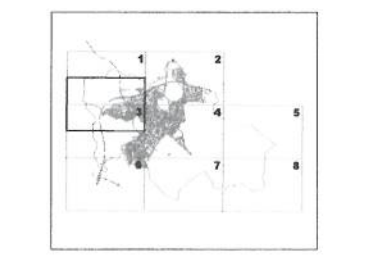

Aprovació inicial 20 FEB. 2014  
 Reclamacions NO  
 Aprovació provisional 25 SET. 2014  
 Aprovació definitiva  
 B.O.P.

- SISTEMES URBANÍSTICS**
- 1- XARXA HIDRICA
  - 2- SISTEMA DE COMUNICACIONS VIÀRIES
  - 3- ESPAIS LLIBRES, ZONES VERDES
  - 4- EQUIPAMENTS
  - 5- INFRAESTRUCTURES DELS SERVEIS URBANÍSTICS

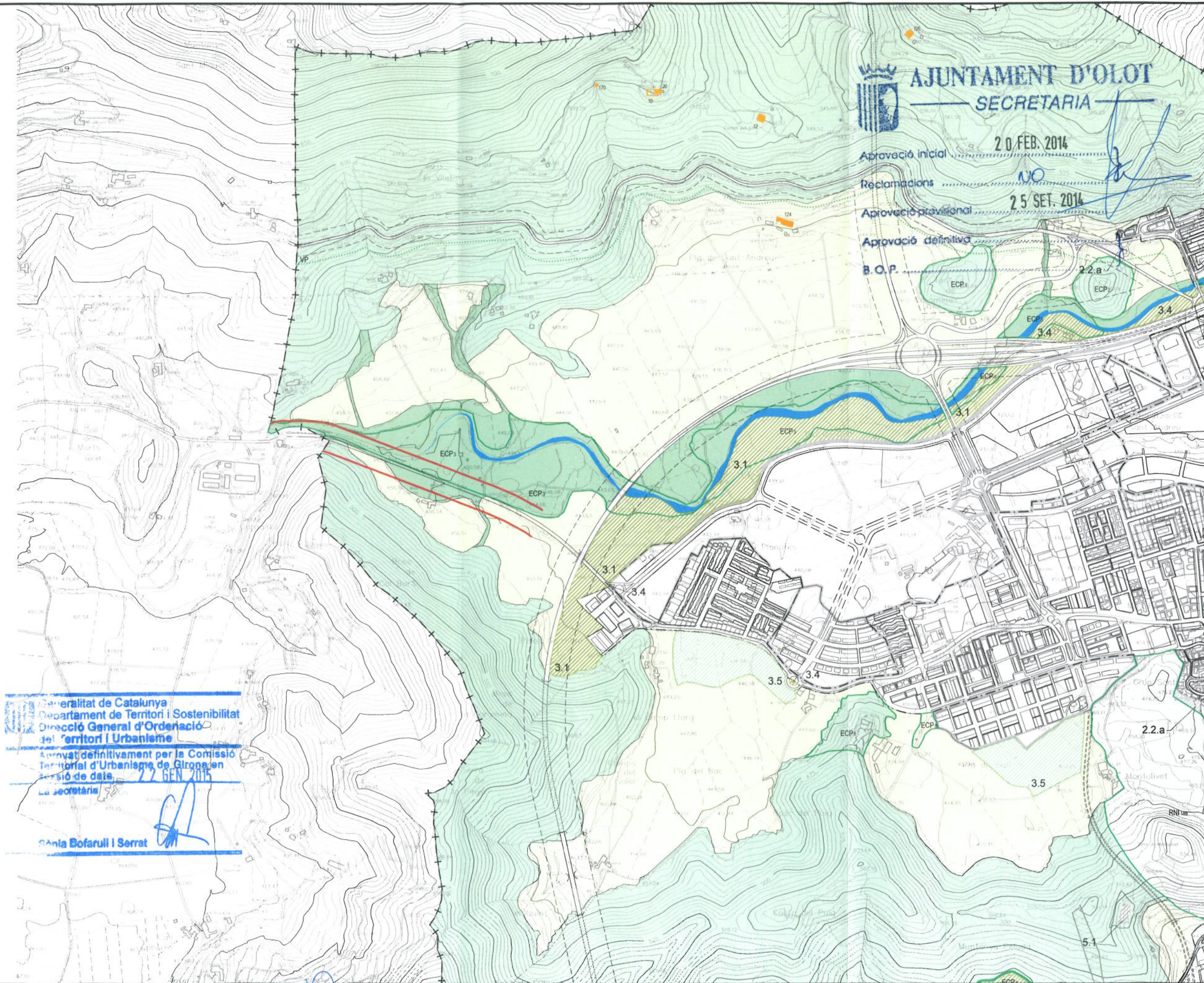
- ESPAIS DEL SÒL NO URBANITZABLE**
- ESPAI AGRICOLA
  - ESPAI ALTIPLA BASÀLTIC BATEI
  - ESPAI DE BOSC I RIBERA
  - ESPAI DE MUNTANYA I BOSC
  - ESPAI VOLCÀNIC REPRESENTATIU

- BÉNS PROTEGITS**
- BÉNS CULTURALS BC
  - Límit entorn protecció de BCIN
  - BÉNS D'INTERÉS NATURAL RNI, RNP, PN
  - ESPAIS D'INTERÉS PAISATGÍSTIC ECP
  - Àrees d'unitat paisatgística
  - VP Protecció de Vistes Panoràmiques

- Límit terme municipal
- Límit sòl urbà
- Límit sòl urbanitzable



Àmbit MPOUM-32



Generalitat de Catalunya  
 Departament de Territori i Sostenibilitat  
 Direcció General d'Ordenació del Territori i Urbanisme  
 Aprobat definitivament per la Comissió Territorial d'Urbanisme de Girona en sessió de data 22 GEN 2015  
 La secretària  
 Sània Bofarull i Serrat