



LOCALITZACIÓ Pla d'Olot-St. Andreu del Coll

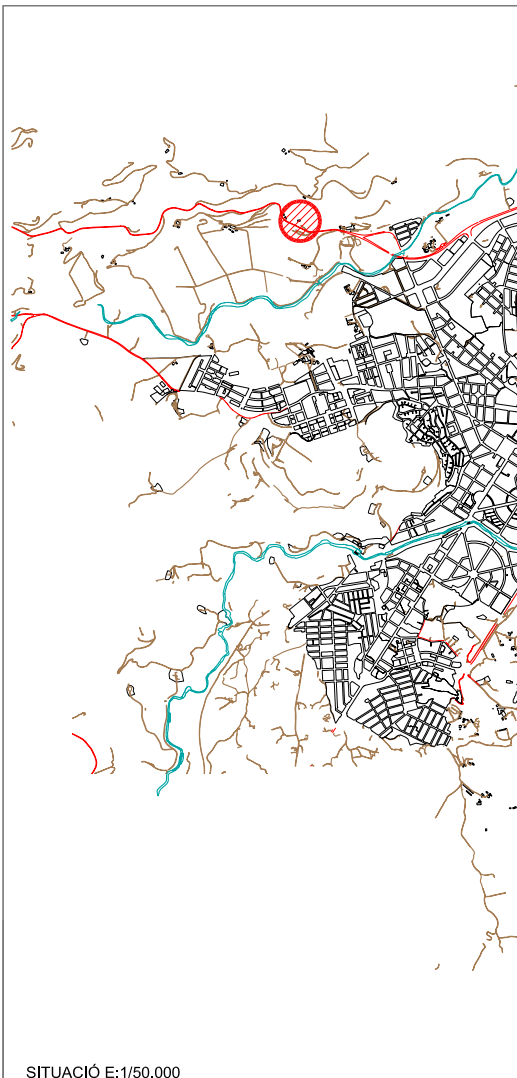
ÈPOCA Segle XX

REF. CADASTRAL 0006005000DG57B

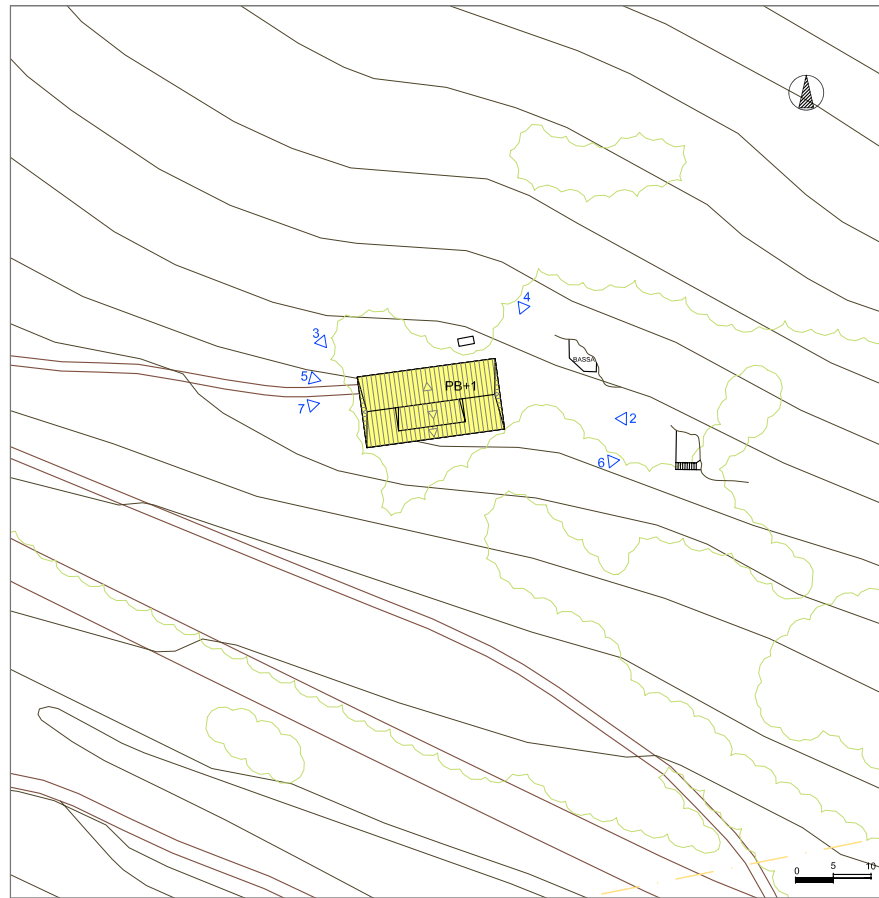
QUALIFICACIÓ DEL SÒL NO URBANITZABLE POUM 2003 Espai de muntanya i bosc

ESTIL Arquitectura urbana




COORDENADES UTM 456198 4671658





SITUACIÓ E:1/50.000



LLEGGENDA

-  VOLUM PRINCIPAL
-  VOLUM SECUNDARI
-  VOLUM NO CATALOGAT

-  RESTES ANTIGA CONSTRUCCIÓ
-  FOTOS

VOLUM PRINCIPAL

DESCRIPCIÓ GENERAL	TIPOLOGIA	PB+1PP
	ÚS ACTUAL	Residencial Habitat, segona residència
	ESTRUCTURA	Parets de ceràmica
	FAÇANES	Esquerdejades de formigó, amb acabat pintat. Parts amb aplacat de pedra.
	COBERTA	Teula de pissarra amb quatre vessants
	ESTAT DE CONSERVACIÓ	Bo
	ACCESOS	Camí particular de terra, bon estat

SERVEIS

<input checked="" type="checkbox"/> ELECTRICITAT	<input checked="" type="checkbox"/> AIGUA
<input checked="" type="checkbox"/> TELÈFON	<input type="checkbox"/> SANEJAMENT ?

