



LOCALITZACIÓ Tussols

ÈPOCA

Segles XVII-XVIII

REF. CADASTRAL

000600300DG56H

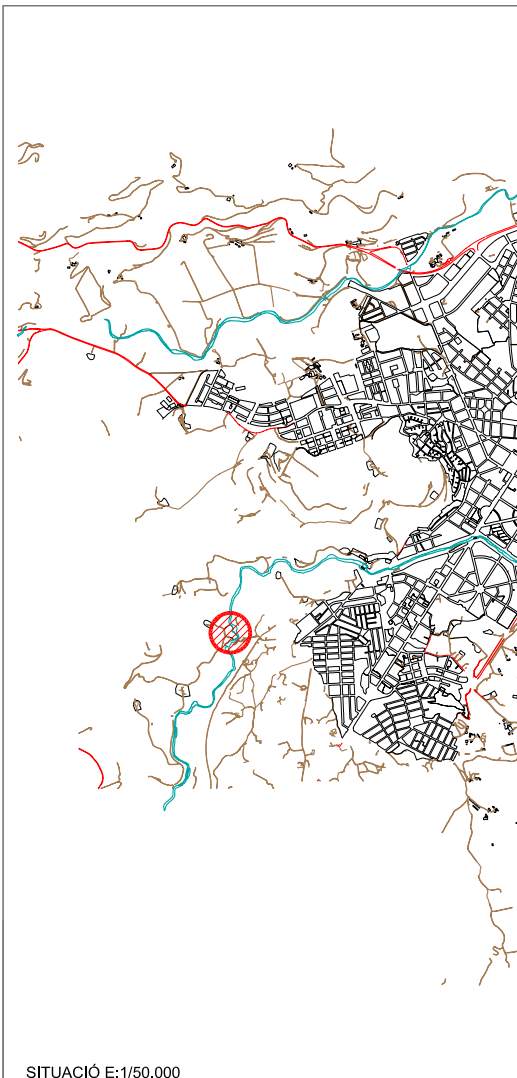
QUALIFICACIÓ DEL SÒL NO URBANITZABLE POUM 2003 Espai lliure i zones verdes 3.1 (Fitxa 144 catàleg POUM)

ESTIL

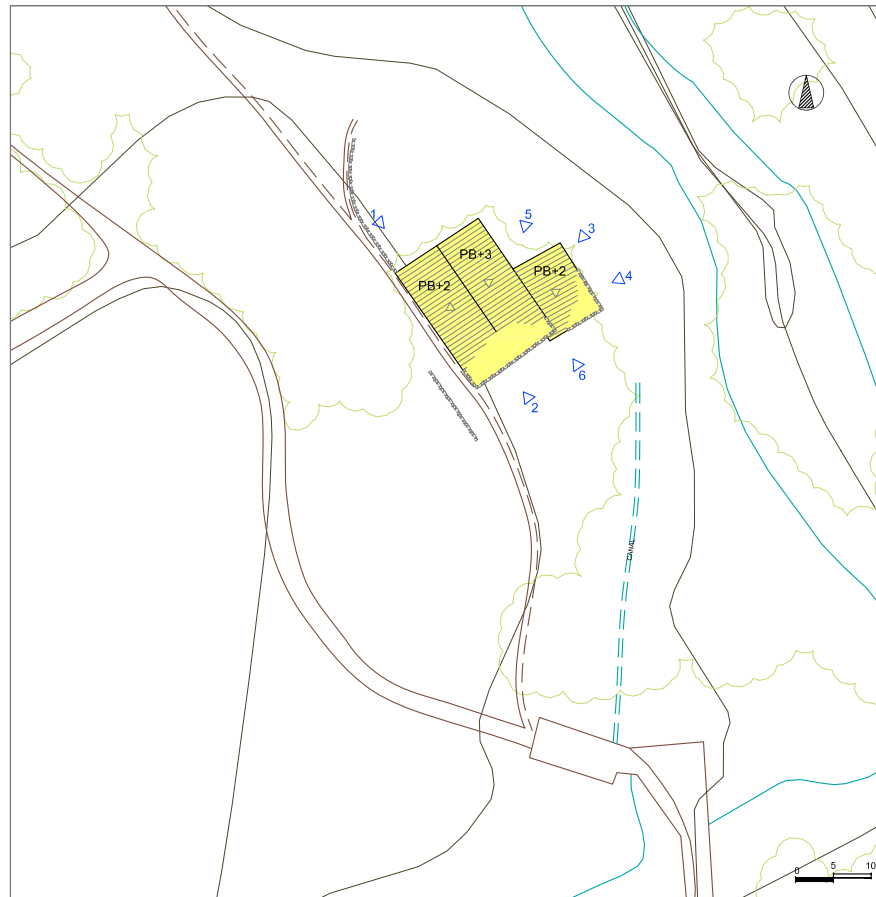
Arquitectura rural tradicional i instal.lació hidràulica

COORDENADES UTM




455698 4669067



SITUACIÓ E:1/50.000



LLEGGENDA

-  VOLUM PRINCIPAL
-  VOLUM SECUNDARI
-  VOLUM NO CATALOGAT

 RESTES ANTIGA CONSTRUCCIÓ

 FOTOS

VOLUM PRINCIPAL

DESCRIPCIÓ GENERAL

TIPOLOGIA	PB+2PP
ÚS ACTUAL	- Deshabitat
ESTRUCTURA	Murs de pedra volcànica
FAÇANES	Pedra volcànica rejuntada amb morter de calç
COBERTA	Teula àrab amb dues vessants
ESTAT DE CONSERVACIÓ	Ruïna
ACCESOS	Camí particular de terra, Bon estat

SERVEIS

<input type="checkbox"/> ELECTRICITAT	?	<input type="checkbox"/> AIGUA	?
<input type="checkbox"/> TELÈFON	.	<input type="checkbox"/> SANEJAMENT	.

