



LOCALITZACIÓ La Moixina-Pujou

ÈPOCA

Segles XVII-XVIII

REF. CADASTRAL

002300300DG56H

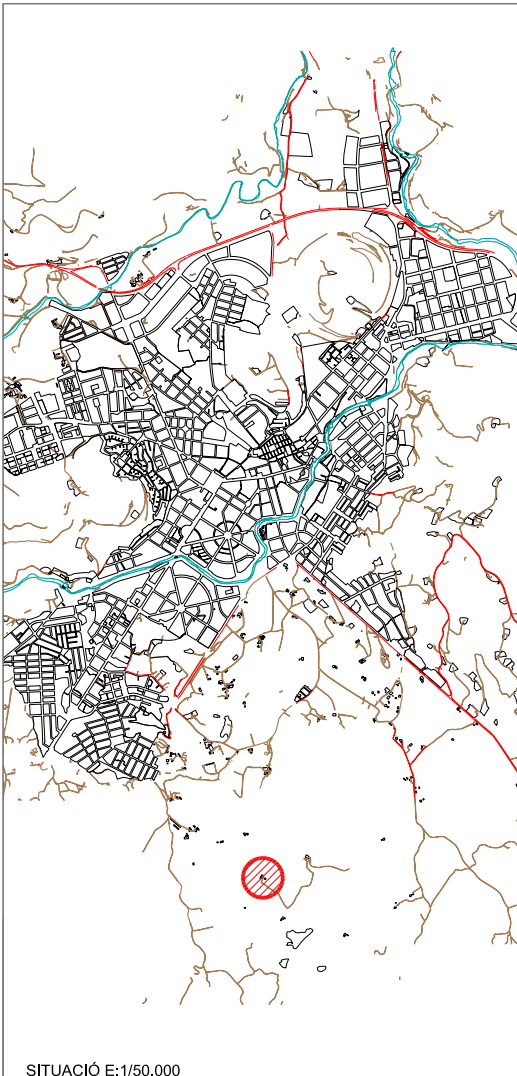
QUALIFICACIÓ DEL SÒL NO URBANITZABLE POUM 2003 Espai volcànic representatiu

ESTIL

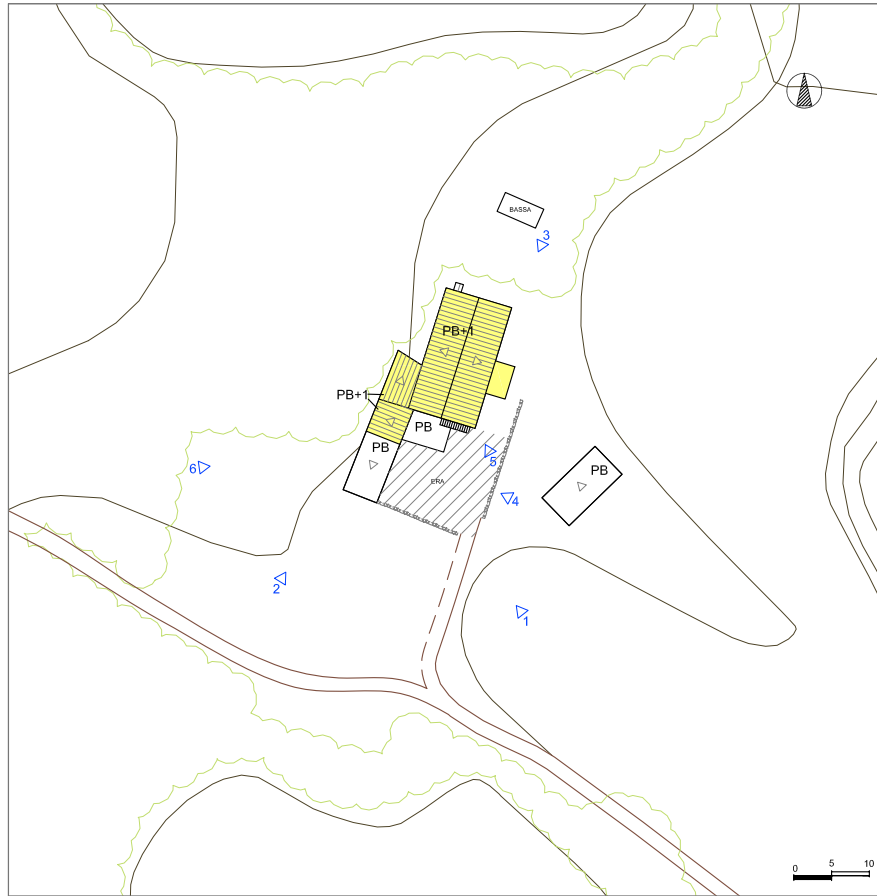
Arquitectura rural popular

COORDENADES UTM




457879 4667553



SITUACIÓ E:1/50.000



LLEGENDA

-  VOLUM PRINCIPAL
-  VOLUM SECUNDARI
-  VOLUM NO CATALOGAT

 RESTES ANTIGA CONSTRUCCIÓ

 FOTOS

VOLUM PRINCIPAL

DESCRIPCIÓ GENERAL

TIPOLOGIA	PB+1PP
ÚS ACTUAL	Residencial agrícola Deshabitat
ESTRUCTURA	Murs de pedra volcànica
FAÇANES	Pedra rejuntada amb morter de calç
COBERTA	Teula àrab amb dues vessants
ESTAT DE CONSERVACIÓ	Dolent
ACCESOS	Camí de terra, Bon estat

SERVEIS

- ELECTRICITAT
- AIGUA
- TELÈFON
- SANEJAMENT

