



LOCALITZACIÓ La Moixina-Pujou

ÈPOCA

Segles XVII-XVIII

REF. CADASTRAL

001801000DG56H

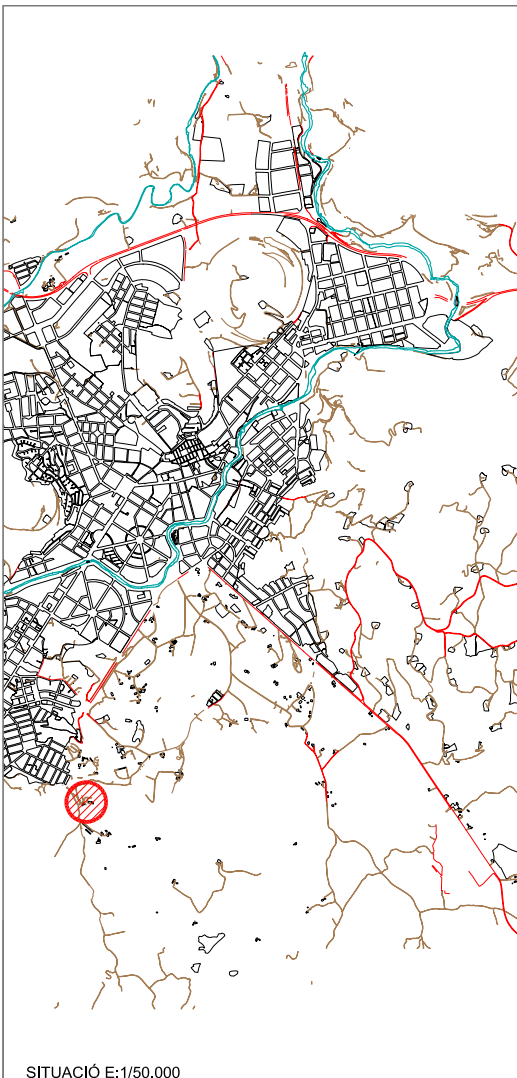
QUALIFICACIÓ DEL SÒL NO URBANITZABLE POUM 2003 Espai de muntanya i bosc

ESTIL

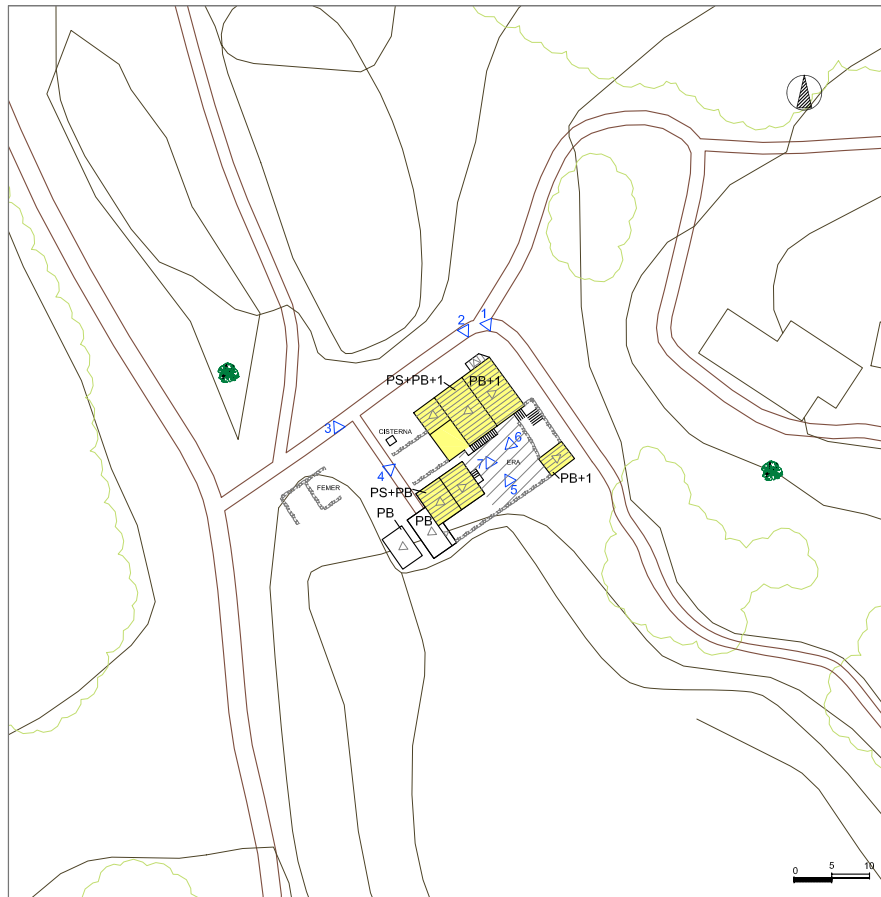
Arquitectura rural popular

COORDENADES UTM




457278 4668058





SITUACIÓ E:1/50.000



LLEGGENDA


-  VOLUM PRINCIPAL
-  VOLUM SECUNDARI
-  VOLUM NO CATALOGAT

-  RESTES ANTIGA CONSTRUCCIÓ
-  FOTOS

VOLUM PRINCIPAL

DESCRIPCIÓ GENERAL	TIPOLOGIA	PS+PB+1PP
	ÚS ACTUAL	Residencial agrícola Habitat, primera residència
	ESTRUCTURA	Murs de pedra volcànica
	FAÇANES	Pedra rejuntada amb morter de calç
	COBERTA	Teula àrab amb dues vessants
	ESTAT DE CONSERVACIÓ	Molt bo
	ACCESOS	Camí de terra, Bon estat

SERVEIS

-  ELECTRICITAT
-  TELÈFON
-  AIGUA
-  SANEJAMENT FOSSA

