



LOCALITZACIÓ La Moixina-Pujou

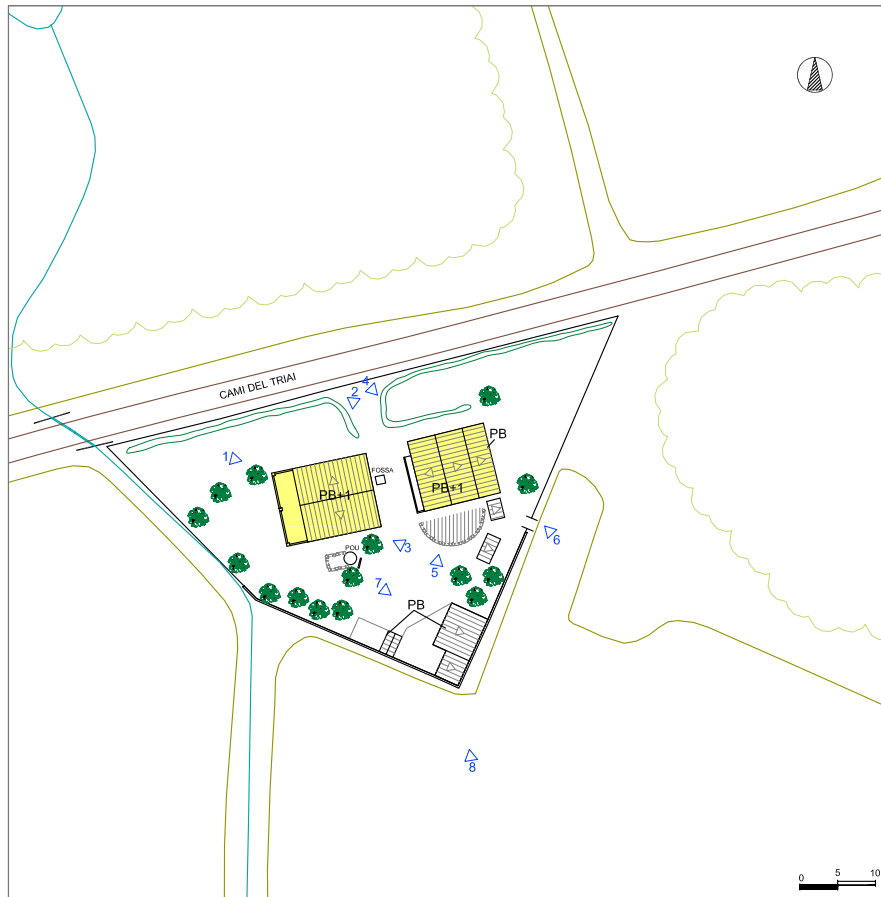
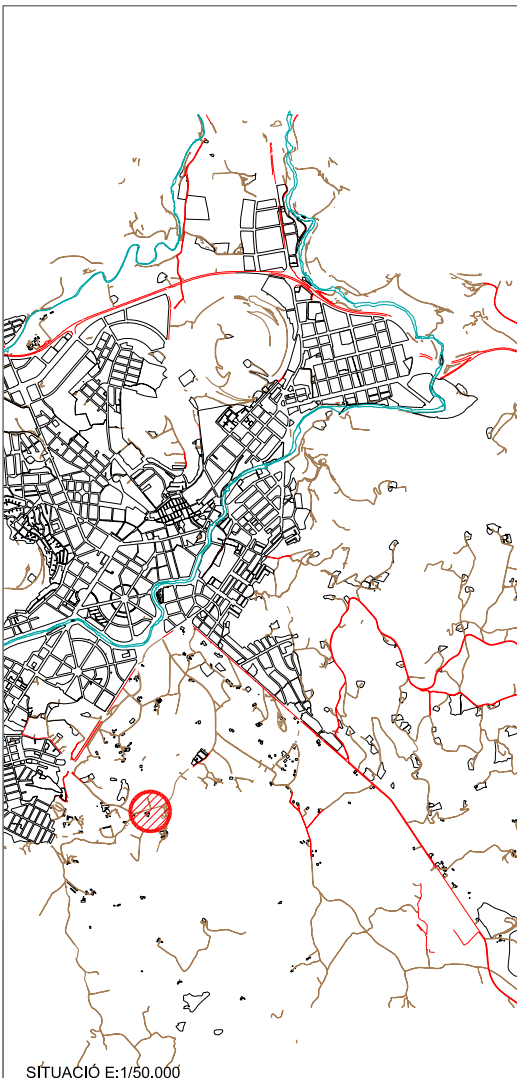
ÈPOCA Segle XX

REF. CADASTRAL 001801400DG56H




QUALIFICACIÓ DEL SÒL NO URBANITZABLE POUIM 2003 Espai agrícola

ESTIL Arquitectura rural popular

COORDENADES UTM 457827 4668386



LLEGGENDA

-  VOLUM PRINCIPAL
-  VOLUM SECUNDARI
-  VOLUM NO CATALOGAT

 RESTES ANTIGA CONSTRUCCIÓ





 FOTOS

VOLUM PRINCIPAL

DESCRIPCIÓ GENERAL

- TIPOLOGIA PB+1PP, casa pairal
- ÚS ACTUAL Residencial agrícola
Habitat, primera residència
- ESTRUCTURA Murs de pedra volcànica
- FAÇANES Esquerdejades de calç i grava volcànica
- COBERTA Teula àrab amb dues vessants
- ESTAT DE CONSERVACIÓ Bo
- ACCESOS Camí veïnal públic asfaltat, Bon estat

SERVEIS

-  ELECTRICITAT
-  TELÈFON
-  AIGUA
-  SANEJAMENT
- BASSA

