



LOCALITZACIÓ La Moixina-Pujou

ÈPOCA

Segles XVII-XVIII

REF. CADASTRAL

001300700DG56H

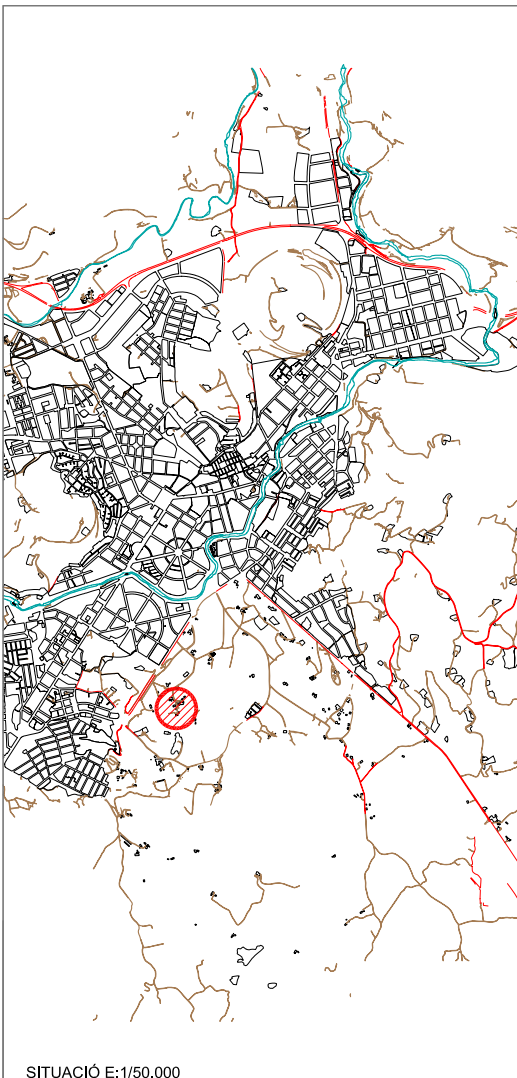
QUALIFICACIÓ DEL SÒL NO URBANITZABLE POUIM 2003 Espai agrícola

ESTIL

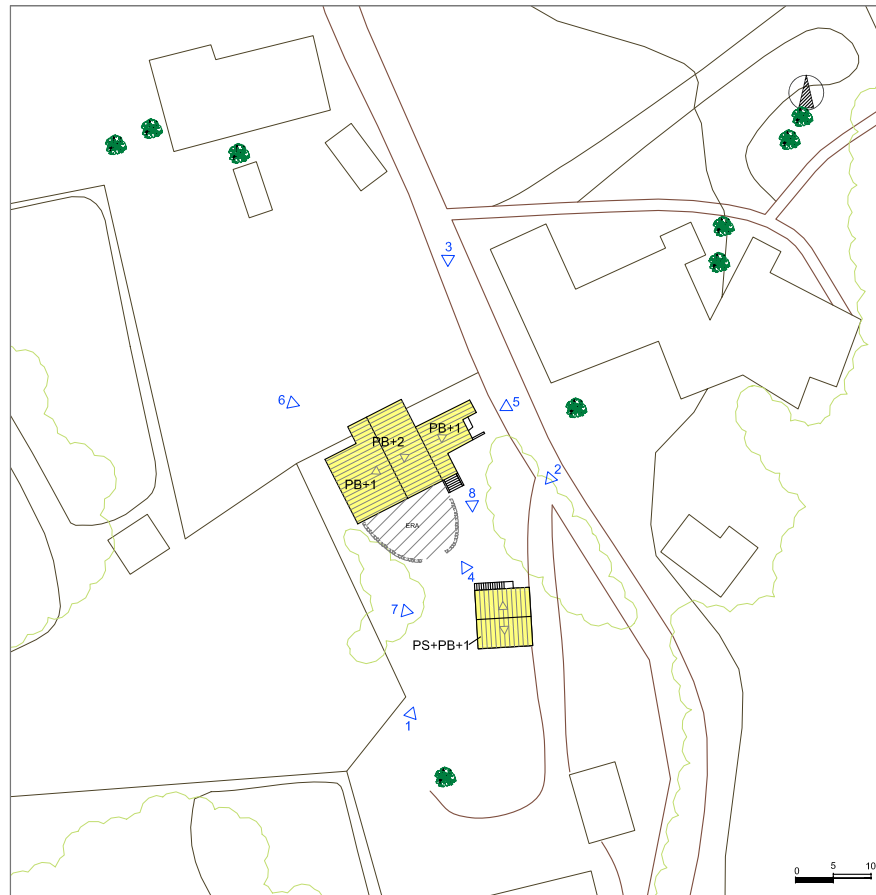
Arquitectura rural popular

COORDENADES UTM




457623 4668781



SITUACIÓ E:1/50.000



LLEGENDA

-  VOLUM PRINCIPAL
-  VOLUM SECUNDARI
-  VOLUM NO CATALOGAT

 RESTES ANTIGA CONSTRUCCIÓ

 FOTOS

VOLUM PRINCIPAL

DESCRIPCIÓ GENERAL

TIPOLOGIA	PB+2PP, casa pairal
ÚS ACTUAL	Residencial Habitat, primera residència
ESTRUCTURA	Murs de pedra volcànica
FAÇANES	Pedra rejuntada i remolinada de morter de calç
COBERTA	Teula àrab amb dues vessants
ESTAT DE CONSERVACIÓ	Bo
ACCESOS	Carretera de la Moixina

SERVEIS

<input checked="" type="checkbox"/> ELECTRICITAT	<input checked="" type="checkbox"/> AIGUA
<input checked="" type="checkbox"/> TELÈFON	<input checked="" type="checkbox"/> SANEJAMENT ?

