



LOCALITZACIÓ La Moixina-Pujou

ÈPOCA

Segles XVII-XVIII

REF. CADASTRAL

000800200DG56H

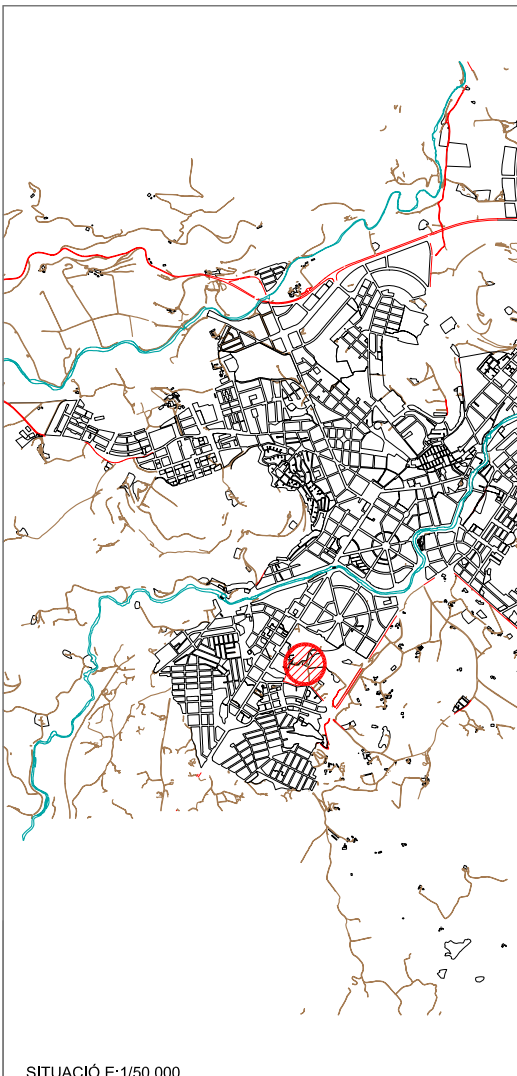
QUALIFICACIÓ DEL SÒL NO URBANITZABLE POUM 2003 Espai lliure zona verda  
3.1 Parc del sistema urbà  
(Fitxa 108 catàleg POUM)

ESTIL

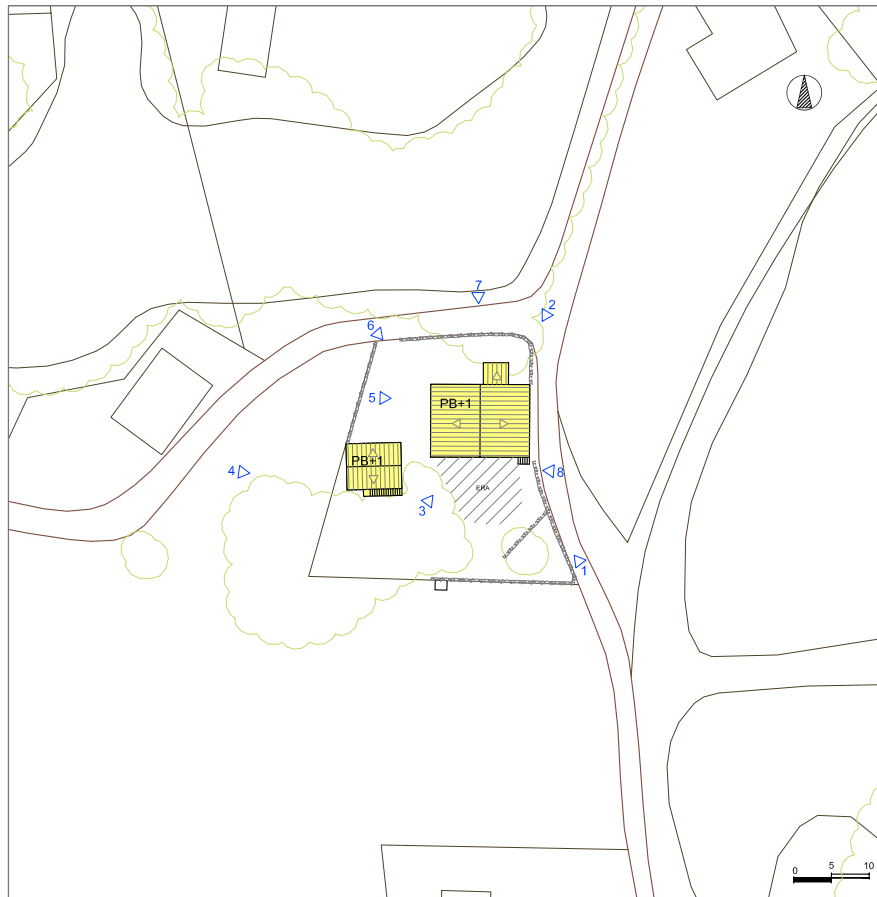
Arquitectura rural popular

COORDENADES UTM




457118 4669025



SITUACIÓ E:1/50.000



LLEGGENDA

-  VOLUM PRINCIPAL
-  VOLUM SECUNDARI
-  VOLUM NO CATALOGAT

 RESTES ANTIGA CONSTRUCCIÓ

 FOTOS

VOLUM PRINCIPAL

DESCRIPCIÓ GENERAL

TIPOLOGIA	PB+1PP
ÚS ACTUAL	Residencial agrícola Habitat, primera residència
ESTRUCTURA	Murs de pedra volcànica
FAÇANES	Esquerdejades de formigó sense pintar, amb gravats
COBERTA	Teula àrab amb dues vessants
ESTAT DE CONSERVACIÓ	Bo
ACCESOS	Camí veïnal privat de terra, bon estat

SERVEIS

- ELECTRICITAT
- AIGUA
- TELÈFON
- SANEJAMENT ?

