



LOCALITZACIÓ La Moixina-Pujou

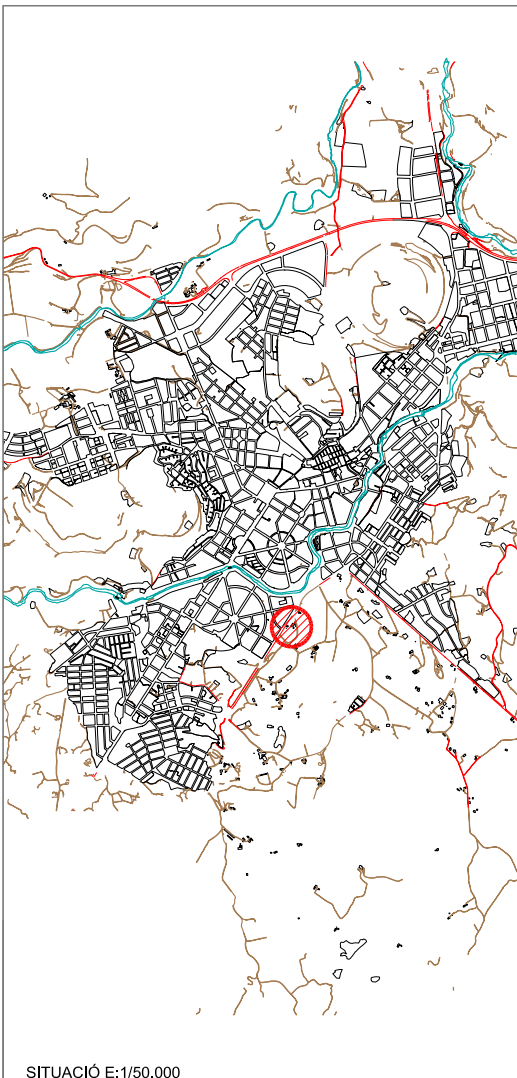
ÈPOCA Segles XX

REF. CADASTRAL 000800700DG56H

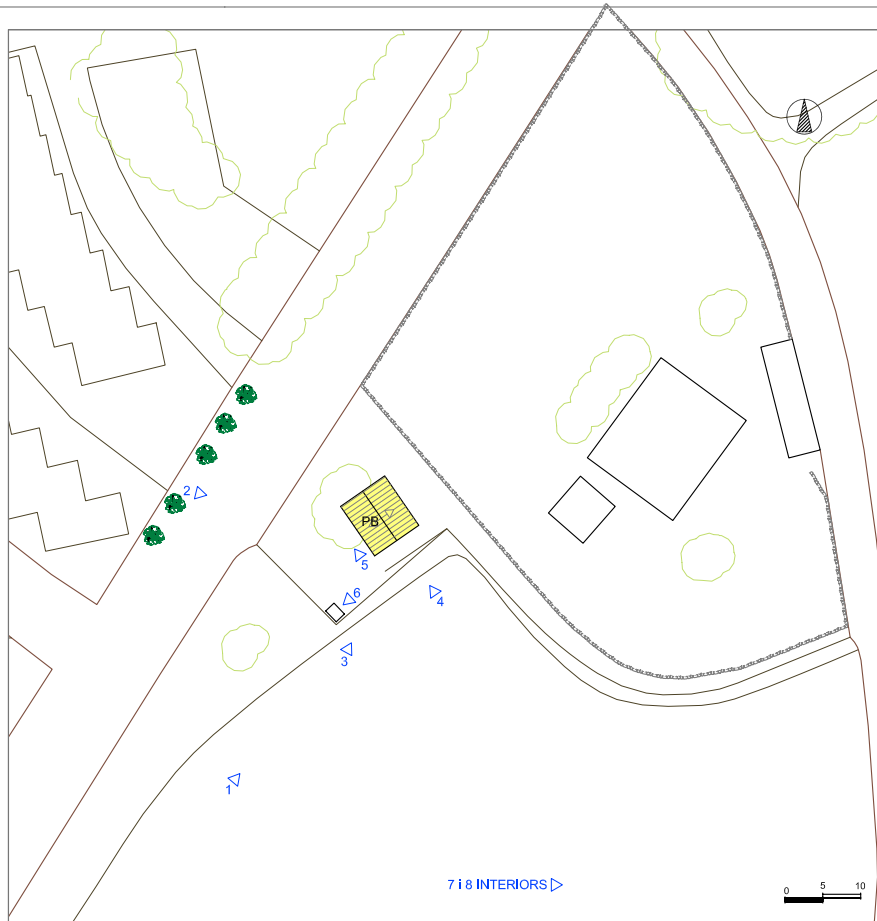
QUALIFICACIÓ DEL SÒL NO URBANITZABLE POUM 2003 Espai de protecció i servitud 3.4 Espai agrícola

ESTIL Arquitectura urbana

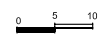
COORDENADES UTM 457702 4669269






SITUACIÓ E:1/50.000





7 i 8 INTERIORS >



LLEGGENDA

-  VOLUM PRINCIPAL
-  VOLUM SECUNDARI
-  VOLUM NO CATALOGAT

-  RESTES ANTIGA CONSTRUCCIÓ
-  FOTOS

VOLUM PRINCIPAL

DESCRIPCIÓ GENERAL	TIPOLOGIA	PB
	ÚS ACTUAL	Desabitada
	ESTRUCTURA	Parets de ceràmica
	FAÇANES	Esquerdejat i remolinat amb acabat pintat
	COBERTA	Teula àrab amb dos vessants
	ESTAT DE CONSERVACIÓ	Regular
	ACCESOS	Vial Sant Jordi i carretera de la Moixina

SERVEIS

- ELECTRICITAT
- AIGUA
- TELÈFON
- SANEJAMENT

