



LOCALITZACIÓ La Moixina - Pujou

ÈPOCA

Segles XVII-XVIII

REF. CADASTRAL

000901300DG56H

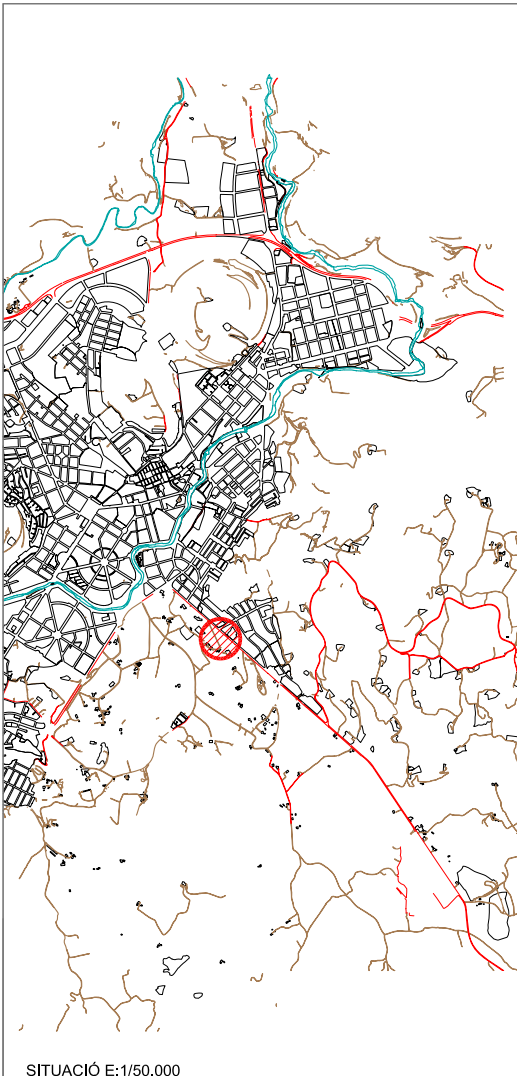
QUALIFICACIÓ DEL SÒL NO URBANITZABLE POUM 2003 Espai Altiplà Basàltic de Batet

ESTIL

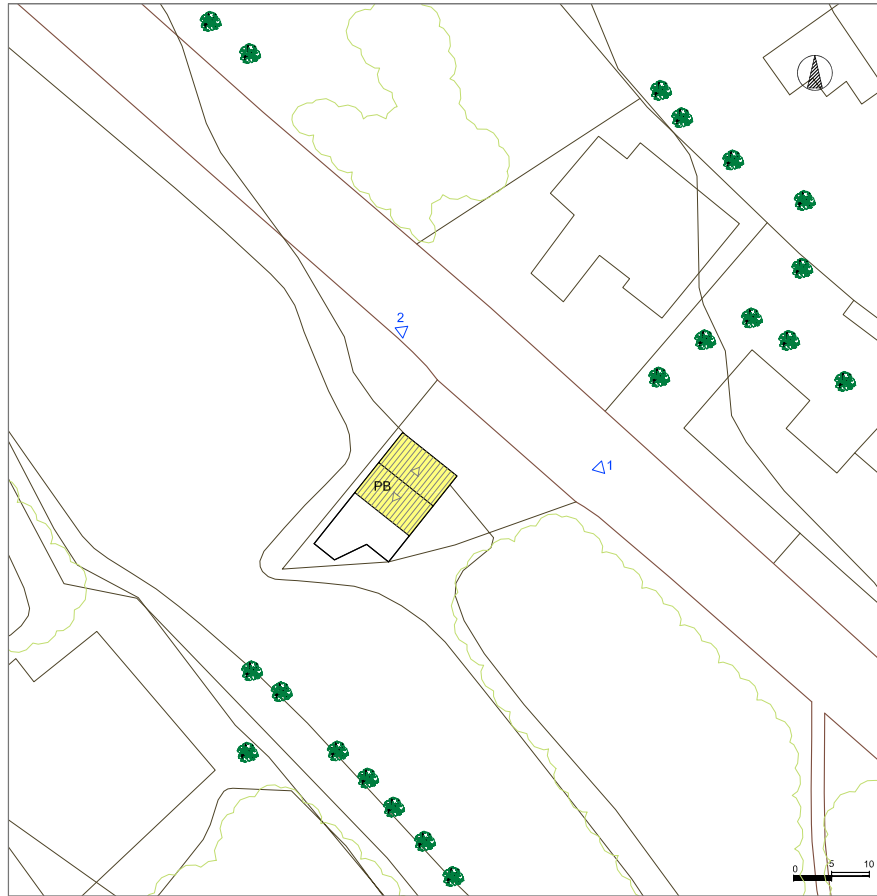
Arquitectura urbanasna

COORDENADES UTM




458523.89 4669239.82



SITUACIÓ E:1/50.000



LLEGGENDA

-  VOLUM PRINCIPAL
-  VOLUM SECUNDARI
-  VOLUM NO CATALOGAT

 RESTES ANTIGA CONSTRUCCIÓ

 FOTOS

VOLUM PRINCIPAL

DESCRIPCIÓ GENERAL

TIPOLOGIA	PB+2PP
ÚS ACTUAL	Residencial
ESTRUCTURA	Parets de ceràmica
FAÇANES	Remolinat i pintat
COBERTA	Teula àrab amb dues vessants
ESTAT DE CONSERVACIÓ	Bo
ACCESOS	Carretera d'Olot a Sta. Pau GI-524

SERVEIS

<input checked="" type="checkbox"/> ELECTRICITAT	<input checked="" type="checkbox"/> AIGUA
<input checked="" type="checkbox"/> TELÈFON	<input checked="" type="checkbox"/> SANEJAMENT ?

