



LOCALITZACIÓ Batet de la Serra

ÈPOCA

Segles XVII-XVIII

REF. CADASTRAL

002000100DG56H

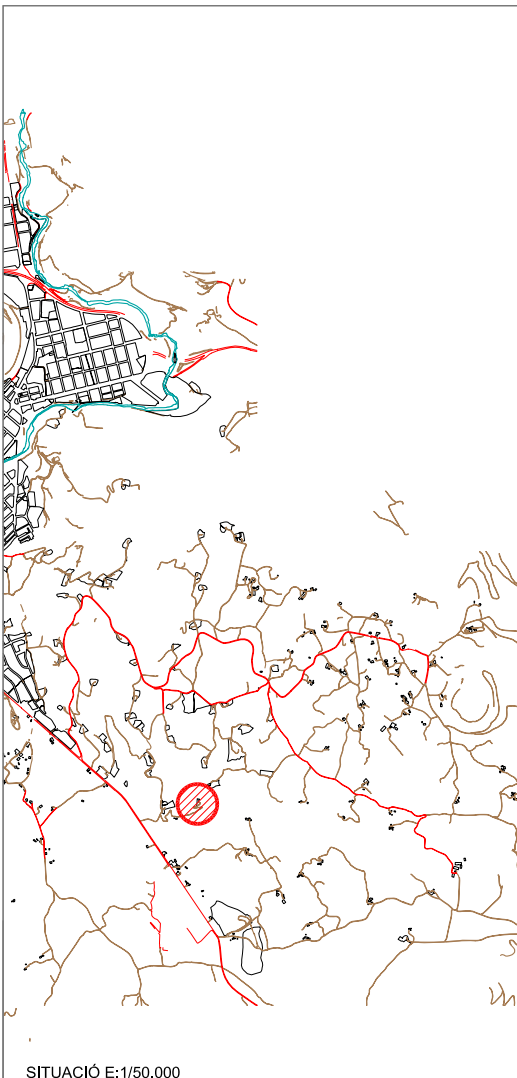
QUALIFICACIÓ DEL SÒL NO URBANITZABLE POUM 2003 Espai muntanya i bosc

ESTIL

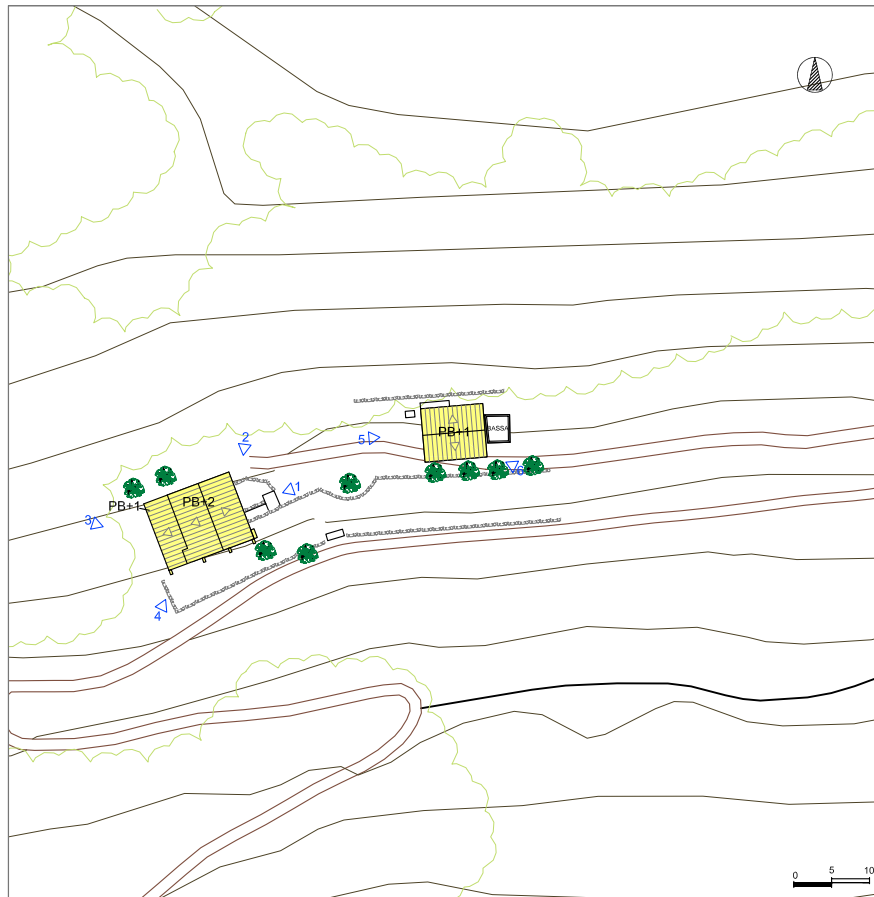
Arquitectura rural popular

COORDENADES UTM




459906 4668439





SITUACIÓ E:1/50.000



LLEGENDA

-  VOLUM PRINCIPAL
-  VOLUM SECUNDARI
-  VOLUM NO CATALOGAT

-  RESTES ANTIGA CONSTRUCCIÓ
-  FOTOS

VOLUM PRINCIPAL

DESCRIPCIÓ GENERAL

- TIPOLOGIA PB+2PP, casa pairal
- ÚS ACTUAL Residencial agrícola
Habitat, segona residència
- ESTRUCTURA Murs de pedra
- FAÇANES Pedra rejuntada amb morter
- COBERTA Teula àrab amb dues vessants
- ESTAT DE CONSERVACIÓ Bo
- ACCESOS Camí privat de formigó, bon estat

SERVEIS

- ELECTRICITAT
- AIGUA ?
- TELÈFON
- SANEJAMENT FOSSA

