



LOCALITZACIÓ Batet de la Serra

ÈPOCA

Segles XVII-XVIII

REF. CADASTRAL

002000300DG56H

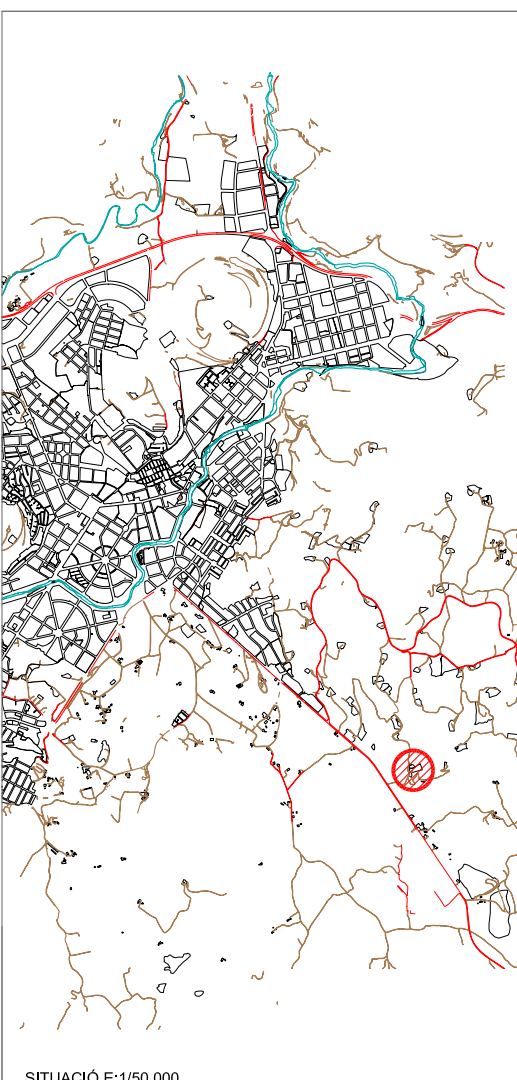
QUALIFICACIÓ DEL SÒL NO URBANITZABLE POUM 2003 Espai altiplà basàltic de Batet

ESTIL

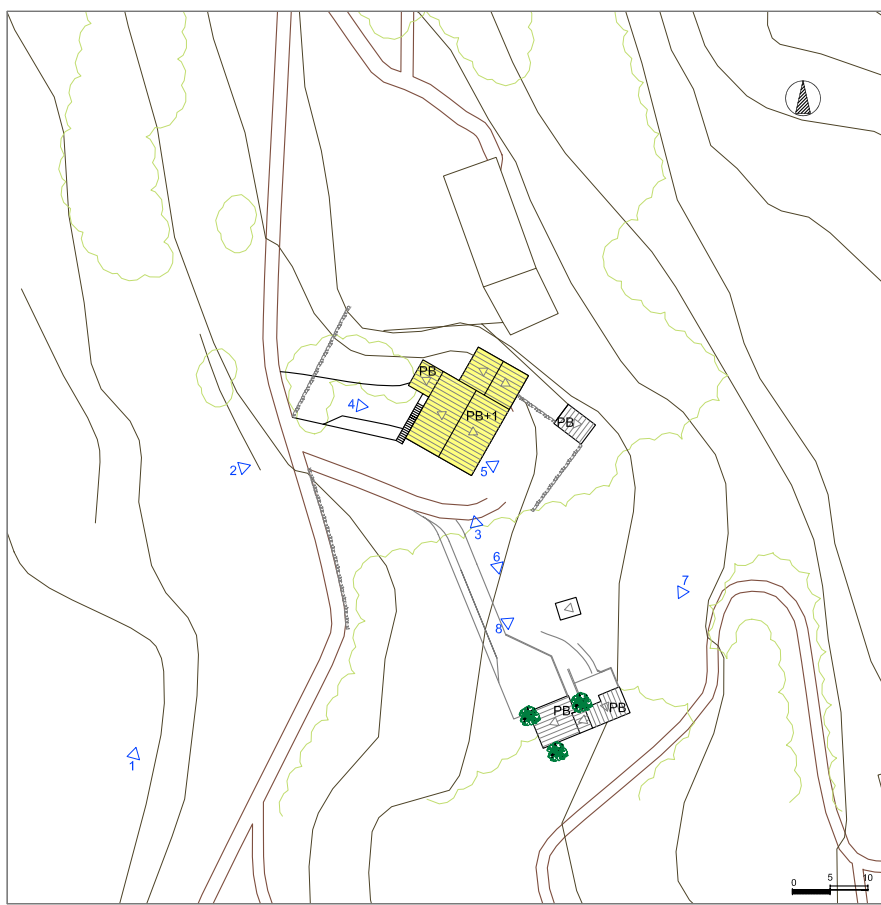
Arquitectura rural popular

COORDENADES UTM




459699 4668404





SITUACIÓ E:1/50.000



LLEGENDA

-  VOLUM PRINCIPAL
-  VOLUM SECUNDARI
-  VOLUM NO CATALOGAT

-  RESTES ANTIGA CONSTRUCCIÓ
-  FOTOS

VOLUM PRINCIPAL

DESCRIPCIÓ GENERAL	TIPOLOGIA	PB+1PP
	ÚS ACTUAL	Residencial Habitat, primera residència
	ESTRUCTURA	Murs de pedra
	FAÇANES	Pedra rejuntada amb morter de calç i grava
	COBERTA	Teula àrab amb dues vessants
	ESTAT DE CONSERVACIÓ	B0
	ACCESOS	Camí veinal asfaltat, bon estat

SERVEIS	<input checked="" type="checkbox"/> ELECTRICITAT	<input checked="" type="checkbox"/> AIGUA
	<input checked="" type="checkbox"/> TELÈFON	<input checked="" type="checkbox"/> SANEJAMENT FOSSA

